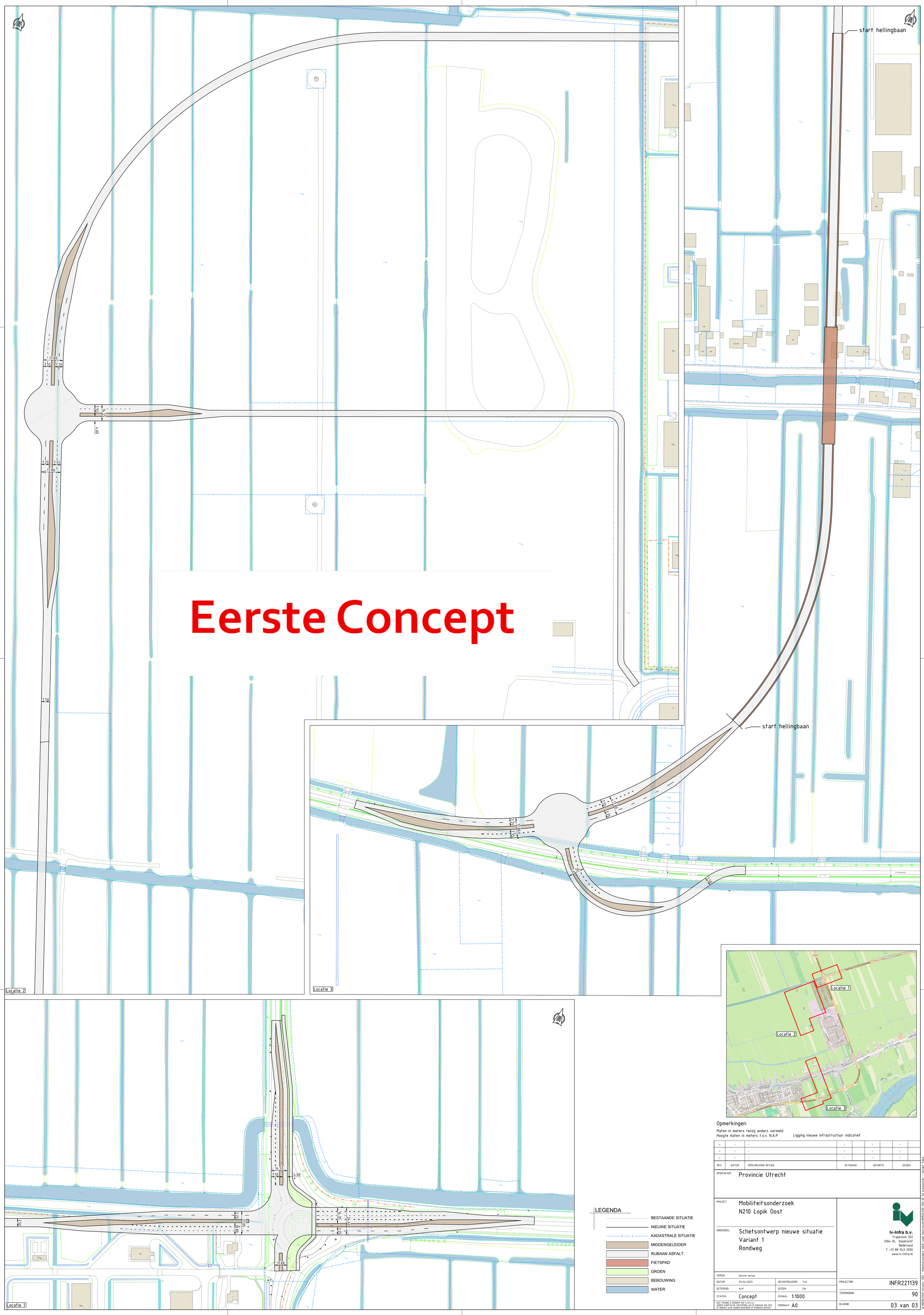

Opmerkingen:

Maten in meters tenzij anders vermeld
Hoogte maten in meters t.o.v. N.A.P

Ligging nieuwe infrastructuur indicatief

REV.	DATUM	OMSCHRIJVING REVISIE	GETEKEND	GECONTR.	GEZIEN
-	-	-	-	-	-
-	-	-	-	-	-
-	-	-	-	-	-

OPDR.GEVER: Provincie Utrecht

PROJECT: Mobiliteitsonderzoek N210 Lopik Oost

ONDERDEEL: Schetsontwerp nieuwe situatie Variant 1 Rondweg

LEGENDA

- BESTAANDE SITUATIE
- NIEUWE SITUATIE
- KADASTRALE SITUATIE
- MIDDENGELEIDER
- RIJBAAN ASFALT
- FIETSPAD
- GROEN
- BEBOUWING
- WATER

Iv-Infra b.v.
Trapezium 322
3364 DL Sliedrecht
Nederland
T +31 88 943 3200
www.iv-infra.nl

VERSIE:	Eerste versie
DATUM:	29-02-2023
GECONTROLEERD:	TvS
GETEKEND:	AvV
GEZIEN:	EW
STATUS:	Concept
SCHAAL:	1:1000
FORMAAT:	A0
PROJECTNR.	INFR221139
TEKENINGNR.	90
BLADNR.	03 van 03

DEZE TEKENING IS EIGENDOM VAN Iv-Infra b.v.
ZONDER SCHRIFTELIJKE TOESTEMMING VAN DE EIGENAAR MAG DEZE
OP GENERLEI WIJZE WORDEN GEKOPIEERD OF OPENBAAR GEMAAKT.

N:\INFR221139 Utrecht - 3301 - Mobiliteitsonderz. N210 Lopik Oost\Acad\INFR221139-TEK-90 S0 knuspunten - Variant 3.dwg

Eerste Concept

Locatie 1

Locatie 2

Locatie 3

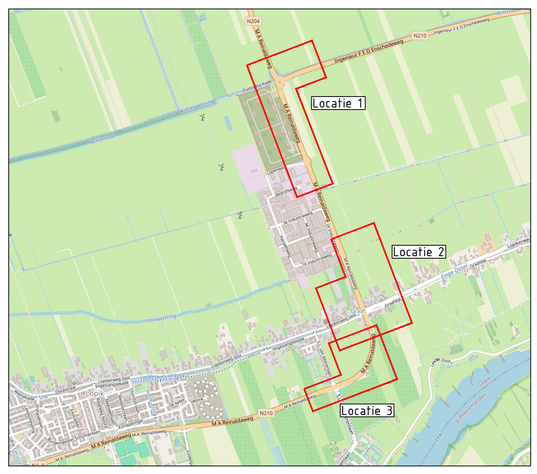

LEGENDA

- BESTAANDE SITUATIE
- NIEUWE SITUATIE
- KADASTRALE SITUATIE
- MIDDENGELEIDER
- RIJBAAN ASFALT
- FIETSPAD
- GROEN
- BEBOUWING
- WATER

Opmerkingen:

Maten in meters tenzij anders vermeld
Hoogte maten in meters t.o.v. N.A.P

Ligging nieuwe infrastructuur indicatief

REV.	DATUM	OMSCHRIJVING REVISIE	GETEKEND	GECONTR.	GEZIEN
-	-	-	-	-	-
-	-	-	-	-	-
-	-	-	-	-	-

OPDR.GEVER Provincie Utrecht

PROJECT Mobiliteitsonderzoek
N210 Lopik Oost

ONDERDEEL Schetsontwerp nieuwe situatie
Variant 2
Kruispunt Graaf verplaatst

Iv-Infra b.v.
Trapezium 322
3364 DL Sliedrecht
Nederland
T +31 88 943 3200
www.iv-infra.nl

VERSIE:	Eerste versie		
DATUM:	29-02-2023	GECONTROLEERD:	TvS
GETEKEND:	AvV	GEZIEN:	EW
STATUS:	Concept	SCHAAL:	1:1000
FORMAAT:	A0		

PROJECTNR. INFR221139

TEKENINGNR. 90

BLADNR. 01 van 03

DEZE TEKENING IS EIGENDOM VAN Iv-Infra b.v.
ZONDER SCHRIFTELIJKE TOESTEMMING VAN DE EIGENAAR MAG DEZE
OF GENERELE WIJZE WORDEN GEKOPIEERD OF OPENBAAR GEMAAKT.

N:\INFR221139 Utrecht, 1301 - Mobiliteitsonderz. N210 Lopik Oost\Acad\INFR221139-TEK-90 S0 kruispunten - Variant 1.dwg

Eerste Concept

Locatie 1

Locatie 2

Locatie 3

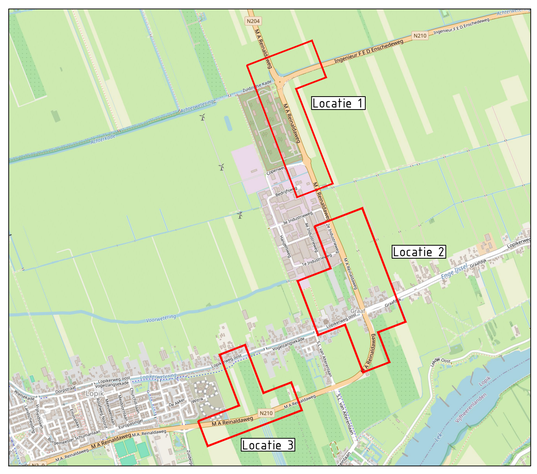

LEGENDA

- BESTAANDE SITUATIE
- NIEUWE SITUATIE
- KADASTRALE SITUATIE
- MIDDENGELEIDER
- RIJBAAN ASFALT
- FIETSPAD
- GROEN
- BEBOUWING
- WATER

Opmerkingen:

Maten in meters tenzij anders vermeld
Hoogte maten in meters t.o.v. N.A.P
Ligging nieuwe infrastructuur indicatief

REV.	DATUM	OMSCHRIJVING REVISIE	GETEKEND	GECONTR.	GEZIEN
-	-	-	-	-	-
-	-	-	-	-	-
-	-	-	-	-	-

OPDR.GEVER Provincie Utrecht

PROJECT Mobiliteitsonderzoek
N210 Lopik Oost

ONDERDEEL Schetsontwerp nieuwe situatie
Variant 3
Kruispunt Graaf ontvlecht

Iv-Infra b.v.
Trapezium 322
3364 DL Sliedrecht
Nederland
T +31 88 943 3200
www.iv-infra.nl

VERSIE:	Eerste versie		
DATUM:	29-02-2023	GECONTROLEERD:	TvS
GETEKEND:	AvV	GEZIEN:	EW
STATUS:	Concept	SCHAAL:	1:1000
FORMAAT:	A0		

PROJECTNR. INFR221139

TEKENINGNR. 90

BLADNR. 02 van 03

DEZE TEKENING IS EIGENDOM VAN Iv-Infra b.v.
ZONDER SCHRIFTELIJKE TOESTEMMING VAN DE EIGENAAR MAG DEZE
OP GENERLEI WIJZE WORDEN GEKOPIEERD OF OPENBAAR GEMAAKT.

N:\INFR221139 Utrecht, 1301 - Mobiliteitsonderz. N210 Lopik Oost\Acad\INFR221139-TEK-90 S0 kruispunten - Variant 2.dwg