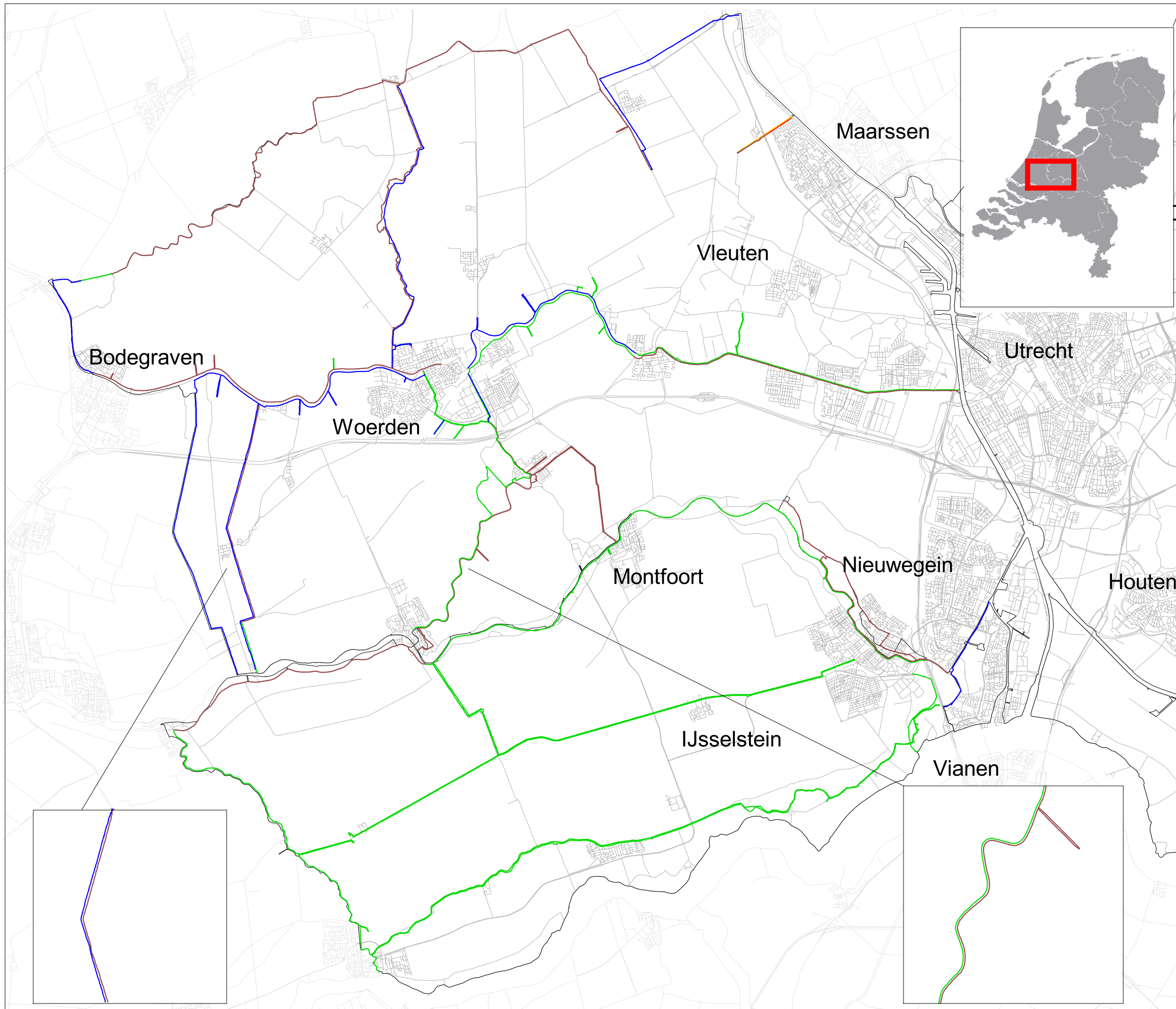







Bijlage 2, kaart nr. 2: Hoogheemraadschap De Stichtse Rijnlanden (westelijk deel)



Legenda



Veiligheidsnorm en overschrijdingsfrequentie conform IPO richtlijn

-  I (1/10)
-  II (1/30)
-  III (1/100)
-  IV (1/300)
-  V (1/1000)

Datum: december 2005

Schaal: 1: 100.000

0 1 2 Kilometers

